



**КОМИТЕТ ИМУЩЕСТВЕННЫХ ОТНОШЕНИЙ
АДМИНИСТРАЦИИ ПЕРМСКОГО МУНИЦИПАЛЬНОГО ОКРУГА**

РЕШЕНИЕ

о размещении объектов № 262

Пермский край
Пермский округ

12.02.2024

Комитет имущественных отношений администрации Пермского муниципального округа разрешает Акционерному обществу «Газпром газораспределение Пермь» (ИНН 5902183841, ОГРН 1025900512670, почтовый адрес: 614000, г. Пермь, ул. Петропавловская, 43)

размещение объекта «Газопровод давлением до 1,2 Мпа, для размещения которого не требуется разрешения на строительство»

на землях государственная собственность на которые не разграничена

на срок 1 год


Местоположение: расположенных по адресу: Пермский край, м.о. Пермский, п. Мулянка, ул. Западная, д. 5

Приложение: схема предполагаемых к использованию земель или части земельного участка.

Особые условия использования:

- 1) При размещении газопровода учесть параметры ширины проезда улично-дорожной сети, во избежание сужения полосы отвода дороги.
- 2) При условии получения разрешения на производство земляных работ.

Заместитель председателя комитета


(подпись, печать)

М.В. Королева



Схема предполагаемых к использованию земель или части земельного участка

Объект: Газопровод давлением до 1,2 Мпа, для размещения которого не требуется разрешения на строительство

Местоположение: расположенных по адресу: Пермский край, м.о. Пермский, п. Мулянка, ул. Западная, д. 5

Площадь земель или части земельного участка, кв.м.: 2876

Категория земель: земли населенных пунктов








Вид разрешенного использования: -

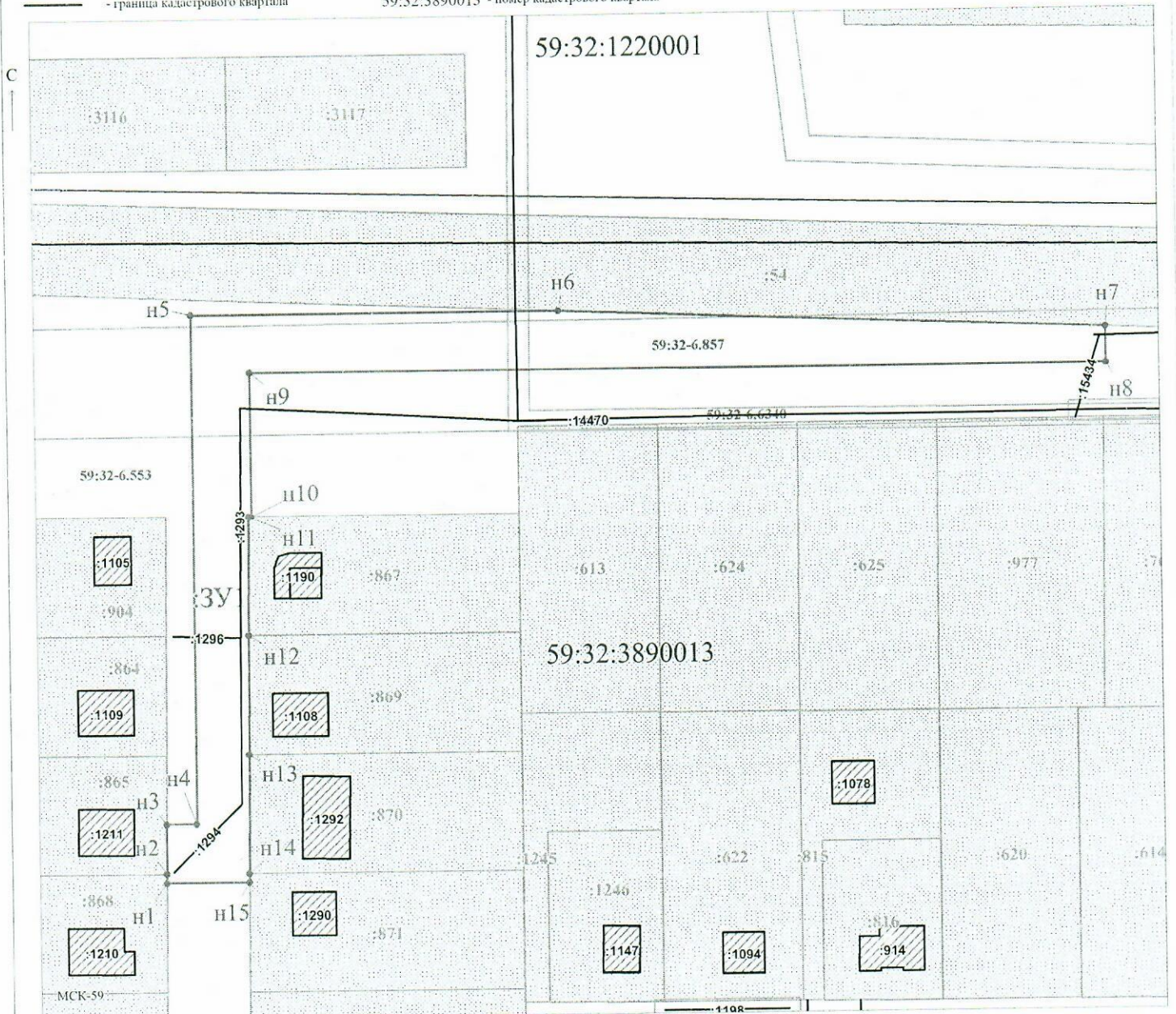
Описание границ смежных землепользователей:
 От точки н1 до точки н2 - земельный участок с кадастровым номером 59:32:3890013:868
 От точки н2 до точки н3 - земельный участок с кадастровым номером 59:32:3890013:868
 От точки н3 до точки н6 - земли общего пользования
 От точки н6 до точки н7 - земельный участок с кадастровым номером 59:32:3890013:54
 От точки н7 до точки н10 - земли общего пользования
 От точки н10 до точки н12 - земельный участок с кадастровым номером 59:32:3890013:867
 От точки н12 до точки н13 - земельный участок с кадастровым номером 59:32:3890013:869
 От точки н13 до точки н14 - земельный участок с кадастровым номером 59:32:3890013:870
 От точки н14 до точки н15 - земельный участок с кадастровым номером 59:32:3890013:871
 От точки н15 до точки н1 - земли общего пользования


Каталог координат, м

№ точки границы	X	Y
н1	495044.40	2238496.07
н2	495046.08	2238496.08
н3	495055.70	2238496.17
н4	495055.70	2238501.94
н5	495154.40	2238502.03
н6	495154.35	2238572.61
н7	495149.89	2238677.88
н8	495142.96	2238677.86
н9	495143.07	2238513.26
н10	495115.17	2238513.23
н11	495115.17	2238512.69
н12	495092.06	2238512.49
н13	495069.04	2238512.28
н14	495046.10	2238512.09
н15	495044.40	2238512.08
н1	495044.40	2238496.07

Условные обозначения:

-  - предполагаемый участок земель, на которых планируется размещение объекта
-  - границы и номер земельного участка, сведения о которых внесены в ЕИРН
-  - границы и номер объекта капитального строительства, сведения о которых внесены в ЕГРН
-  - зоны с особыми условиями использования территории, сведения о которых внесены в ЕГРН
-  - обозначение запрашиваемого земельного участка
-  - характеристическая точка границ земель или части земельного участка
-  - граница кадастрового квартала
- 59:32:3890013 - номер кадастрового квартала



Заявитель:  / Егошина И.В.
 МП (подпись, расшифровка подписи)
 (для юридических лиц и индивидуальных предпринимателей)

Масштаб 1:800